



*Syndicat Intercommunal pour la Collecte et le Traitement
des Eaux Usées des Bassins de la Thève et de l'Ysieux*

Certifié par



COMMUNE DE COYE LA FORET



ENTRETIEN ET EXPLOITATION DES RESEAUX D'EAUX USEES.

BILAN D'ACTIVITES DE L'ANNEE 2019

COMMUNE DE COYE LA FORET

S O M M A I R E

I - SITUATION DES RESEAUX D'ASSAINISSEMENT EU

II - TRAVAUX D'ENTRETIEN REALISES EN 2019

- a) Programme de curage et d'inspection télévisée des collecteurs eaux usées y compris les branchements particuliers.
- b) Interventions d'urgence
- c) Entretien des postes intercommunaux PR7 et PR8
- d) Déversoirs d'orages
- e) Entretien du bassin d'orage
- f) Entretien des clapets anti retour
- g) Travaux divers
- h) Divers

III - BILAN FINANCIER 2019

ANNEXES

I – SITUATION DES RESEAUX D'ASSAINISSEMENT EAUX USEES

	Grav.	Re foul.	Privé	Unitaire
	10266	0	862	7262
	Collecteur			
	L (ml)	Nature	D (mm)	
allée de la Domesse	48	AC	200	
allée de la ménagerie	106	AC	200	
allée des chênes	112	AC	150/200	
allée des chênes	64	AC	200	
allée des éboutures (rés. le Regard)	188		200	
allée des geais	105	PVC	200	
allée des mésanges (amont)	126	PVC	200	
allée des mésanges (aval)	7	AC	200	
allée des rainettes	106	PVC	200	
av de la gare	1127	AC	200	
av de la gare - antenne au 38/40 (rés. les Bois de France)				
av de la gare - imp des coutumes (antenne entre)	141	AC	150/200	
av de la gare - rue du regard (antenne entre)	120	AC	150	
av des bruyères	450		200	
av des Tilles (vers Roncier)	60	AC	150	
av des Tilles (vers RD118)	513	B	300/500	
av du bois Brandin (vers Hérivaux) du 1 au 10	91		200	
av du bois Brandin (vers place des sports)	25		400	
av du bois Brandin (vers Roncier) - du 5 au 14	90		200	
av du bois Brandin (vers Roncier) - du 15 au 40	185		400	
av du bois Brandin (vers Orée du bois) - du 29 au 46	126		200	
chemin des châtaigniers	234	AC	150	
chemin des écureuils (vers Gare)	169		200	
chemin des écureuils (vers Crochet de Coye)	154		200	
chemin des écureuils - imp des coutumes (antenne entre)	52		200	
chemin des loups	167		400	
chemin des vaches	360	F	500	
chemin des vaches - entrée PR7	20		200	
chemin du crochet de Coye	385	AC	200	
chemin rural dit de Montgrésin	66	AC	150/200	
cité Salengro (vers chemin des loups)	283		150/200	
côte de Bellevue	290		200	
côte de Bellevue - antenne du 7	35	AC	200	
grande rue (vers rue Luzarches) - du 61 au 84	96		200	
grande rue (vers Etang) - du 32 au 48	47		150	
grande rue (vers Etangs de la reine Blanche) - du 1 au 31	204		200	
grande rue	148		400	

imp aux cerfs	68	PVC	200	
imp aux cerfs - rue de la charmée (antenne entre)	92	PVC	200	
imp de la croix du Lude	152	AC	200	
imp de la marjolaine - VERIFICATION TERRAIN				
imp des coutumes	238		200	
imp des coutumes - chemin des écureuils (antenne entre)	53		200	
imp des sangliers	263	B	300	
imp des sources	77	AC	200	
imp du clos Saint-Antoine	218		200	
place Blanche - du 1 au 6	102	AC	200	
place Blanche - du 7 au 10	41	AC	200	
place de la mairie (grande rue - DO)	98	B	800	
place de la mairie - antenne du 11-13-13bis	32	AC	150	
place de la mairie (DO vers Abreuvoir)	43	AC	150	
place de la mairie - antenne du 2/4	23			
RD118 de Coye-la-Forêt à Lamorlaye	178		400/600	
résidence les Castillets - antenne du 2 au 5	34	AC	200	
résidence les Castillets - antenne du 7 au 10	48	AC	200	
résidence les Castillets - antenne du 11 au 16 + 6	89	AC	200	
résidence les Castillets - antenne du 17 au 20	27	AC	200	
résidence les Castillets - antenne du 21 au 24	39	AC	200	
résidence les Castillets	115	AC	200	
route de Chaumontel (vers RD118) - du 1 au 3	70		200	
route de Chaumontel (vers Blanche) - du 7 au 15 (terrains privés)	75		300	
route de Chaumontel (vers Acacias) - du 8 au 14	46		300	
route de Chaumontel (vers Acacias) - antenne des 10-12-14	31		300	
route de Chaumontel (vers Tilles) - du 19 au 25	106		400	
route de Chaumontel (vers Tilles) - antenne des 19-21-23	55		300	
route des étangs de la reine Blanche	87	AC	200	
rue Blanche (vers place Blanche) - du 1 au 53	353	AC	200	
rue Blanche (vers vers Hérivaux) - du 38 au 61	34	AC	200	
rue Blanche (vers vers Puits) - du 42 au 73B	57	AC	200	
rue Blanche (vers vers Sablons) - du 50 au 85	69	AC	200	
rue Blanche (vers rte de Chaumontel) - du 60 au 95	195	B	800	
rue de la charmée (vers grande rue) - du 1 au 5	29		150	
rue de la charmée (vers rue Blanche) - du 4 au 8	43		200	
rue de la charmée (vers rue Blanche) - du 9 au 28	242		150	
rue de la charmée (vers rue Bruyères) - du 27 au 36	101		150	
rue de la clairière	130	B	200	
rue de la place des sports	88		400	
rue de la place des sports - antenne au 4 (G & H)	36		200	

rue de la place des sports - antenne au 1 (B & A)	36		300	
rue de l'abreuvoir	210	AC	150	
rue de l'abreuvoir - rue de l'étang (antenne entre)	164	AC	150/200	
rue de l'abreuvoir (antenne privée en tête de rx) - cité Jacquin	48			
rue de l'étang	123		200	
rue de l'orée du bois	370		200/300	
rue de l'orée du bois - antenne 7-9-11	48	AC	200	
rue de l'orée du bois - antenne 10-12-14	38	AC	200	
rue de l'orée du bois - antenne 20-22-24-26	41	AC	200	
rue de l'orée du bois - antenne 32-34-36-38	76		300	
rue de l'orée du bois - antenne 39 (vers Tilles)	33		200	
rue de Luzarches	292		200	
rue des acacias - antenne du 1/2	41		300	
rue des acacias (Blanche à Tilles)	114		300/600	
rue des acacias (vers RD118) - antenne en terrains privés	78		300/700	
rue des genêts	286	AC	150	
rue des hêtres (rétrocédé en 2011)	232		400	
rue des hêtres (rétrocédé en 2011) - antenne des 1 et 3	36			
rue des houx	82	AC	200	
rue des joncs	130	AC	200	
rue des noisetiers (rétrocédé en 2011)	111		300	
rue des noisetiers (rétrocédé en 2011) - antenne du 27 au 31	43		300	
rue des ormes (rétrocédé en 2011) - antenne des 1, 2, 4, 6 et 8	81		300	
rue des ormes (rétrocédé en 2011) - antenne des 3-13 et 10-28	218		300	
rue des ormes (rétrocédé en 2011) - antenne des 15-25 et 36-42	159		300	
rue des ormes - route de chaumontel (antenne entre)	51		600	
rue des ormes (rétrocédé en 2011) - antenne des 30 et 32	46		300	
rue des sablons	112	B	400	
rue des sports (vers Layon de l'enclave) - 2-3-5-6	220	B	300	
rue d'Hérivaux - du 1 au 50	337		800	
rue d'Hérivaux - antenne centre culturel	75	B	300	
rue d'Hérivaux - du 25 au 60	382		400/500	
rue d'Hérivaux - antennes du Tennis club	105		200	
rue d'Hérivaux - antenne du 33 au 41	65		150	
rue d'Hérivaux (amont) - antenne au 43/45	36		150	
rue du clos des vignes	825	AC	200	
rue du Layon de l'enclave (vers Roncier) - du 1 au 21	159		400	
rue du Layon de l'enclave - du 23 au 27	122		200	
rue du Layon de l'enclave (vers Hérivaux) - du 18 au 35	275		400	

rue du poteau des écouteurs (amont)	91	AC	200	
rue du poteau des écouteurs (aval)	170	B	300	
rue du poteau des écouteurs - antenne du 15 au 21	42	AC	150	
rue du puits	128	B	400	
rue du quai du Chardonneret	230	AC	200	
rue du regard (vers Gare) - du 1 au 6	58			
rue du regard (vers antenne en terrains privés puis Gare) - du 7 au 19	74			
rue du regard (vers Clos des vignes) - du 10 au 41	322			
rue du roncier	449	B	500	
ruelle du four à chaux (vers Grande rue) - du 1 au 4	24		200	
ruelle du four à chaux (vers rte de Chaumontel) - du 3B au 5	28		200	
sente à papa - RD118 (antenne entre)	304	PVC	200	
vieux chemin de Paris	196	AC	150/200	

LINEAIRE TOTAL : 17 528 ml, dont 10266ml de collecteur eaux usées et 7262ml d'unitaire.

II – TRAVAUX REALISES DURANT L'ANNEE 2019

a) Programme de curage et d'inspection télévisée des collecteurs eaux usées, y compris les branchements particuliers :

	Curage préventif	ITV	Brт cu	Brт itv
Allée des Rainettes	106			
Rue de l'Abreuvoir- rue de l'Etang (antenne entre)	164			
Côte de Belle Vue – antenne du 7	77			
Rue du Clos des Vignes	825			
Impasse des Sources	77			
Chemin de Montgrésin	88			
Route des Etangs de la Reine Blanche	164			
Rue du Quai du Chardonneret	230			
Antenne au 2 -4 place de la Mairie	22.7	22.7		
Antenne entre impasse des coutumes et chemin des Ecureuils	48.8	48.8		
Rue d'Hérivaux entre enclave et sanglier	379.15	379.15		
Rue d'Hérivaux entre grande rue et enclave	488.85	488.85		
Rue Layon enclave entre roncier et Hérivaux	281.95	281.95		
Rue de l'Abreuvoir EU	67.9	67.9		
Rue de l'Abreuvoir UNITAIRE	52.1	52.1		
Rue de l'Abreuvoir EP	116.9	116.9		
Allée les Castillets EU	38.9	38.9		
Rue de la Clairière	130			
Rue de l'abreuvoir - Rue de l'Etang (antenne entre)	240	240		
Rue du Clos des Vignes	825			

3 390	1 529		
--------------	--------------	--	--

b) Interventions d'urgence :

BILAN : 1 unité

08 Novembre : 61 Grande Rue

c) Entretien de poste de refoulement PR7 et PR8 :

Postes intercommunaux de refoulement PR7 (chemin des vaches) et PR8 (route des princes) :
Passage une fois par semaine pour vérifier et inspecter le fonctionnement des postes.

2 Passages dans l'année pour pomper et nettoyer la bache du poste **PR7** en **Mars et Décembre.**

2 Passages dans l'année pour pomper et nettoyer la bache du poste **PR8** en **Mars et Décembre.**

d) Entretien des déversoirs d'orages :

La commune de Coye la Forêt possède 2 déversoirs d'orages :

- DO place de la Mairie (sans dégrillage) :
- DO sur la RD118 venant de Lamorlaye (avec dégrillage) : Ces deux ouvrages sont entretenus (nettoyés) deux fois par mois au minimum. De plus, un passage pour dégriller l'ouvrage sur RD118 est réalisé après chaque déversement au milieu naturel. Soit pour 2019 :
 - o **48 passages d'entretien sans dégrillage**
 - o **26 passages avec dégrillage**

e) Entretien du Bassin d'Orage :

2 Interventions de nettoyage et Pompage sur l'année 2019, en **Janvier et Septembre**

Un passage une fois par semaine a été réalisé pour vérifier et inspecter le fonctionnement du bassin.

f) Entretien des clapets anti-retour :

CAR 13 : Ce clapet est installé en amont du bassin d'orage, entre la vieille Thève et le collecteur de la sente à Papa. Ce clapet n'a pas pu être entretenu compte tenu de la hauteur du niveau d'eau de la vieille Thève, submergeant le clapet.

g) Travaux sur réseaux (petites réparations) :

n° de la demande	Date de la demande	Description des travaux	Adresse	Montant HT
19-07	17-janv.	Pose de deux fourreaux entre PR7 et BO et reprise étanchéité du regard de la nourrice sur BO	Emprise PR7/BO - Chemin des Vaches	11 592,56 €
19-48	28-mai	Mise à disposition de trois opérateurs pour support enquête chez riverain	6 rue du Regard	1 537,40 €
19-61	06-août	Fauchage de l'emprise du BO	Chemin des vaches - Bassin d'Orage	1 712,10 €
19-62	07-août	Réhabilitation complète d'un regard de visite sur unitaire ayant entraîné un effondrement de voirie	1 rue du Poteau des Ecouteurs	6 801,02 €
19-75	26-sept.	Réhabilitation d'un regard de façade (racines)	11 allée des Mésanges	1 615,88 €
19-84	11-oct.	Travaux de mise en séparatif des évacuations	6 Rue du regard	18 698,33 €
19-99	27-déc.	Remplacement d'un tampon sur regard de visite sous chaussée	73 rue Blanche	1 482,81 €
				43 440,10 €

h) Divers :

h1 - Enquêtes de branchement : 5 unités

Adresse des branchements	objet	Date
17 chemin des Ecureuils	Construction neuve	18/01/2019
Avenue du Bois Brandin	Branchement provisoire – base vie chantier	10/09/2019
4 Grande Rue	Maison existante	23/09/2019
55 A rue du Clos des Vignes	Construction neuve	24/12/2019
33 rue Blanche	Construction neuve	31/12/2019

h2 - Conformités : 109 unités dont 24 non conformes, 8 contre visite (voir annexe 1), 5 PFAC

h4 - Documents d'urbanisme (CU, DP, PA, PC) : 17 unités (voir annexe 2)

h5 - Assainissement Non Collectif :

Aucun contrôle d'assainissement Non Collectif réalisé en 2019 sur votre commune.

h6 – Rétrocession et Astreinte

Le **Sicteub** souhaiterait obtenir de la part de votre commune la liste des voiries privées rétrocédées dans le domaine communal afin de mettre à jour les plans des réseaux de votre commune et de ne pas oublier des collecteurs à entretenir.

Permanence, astreinte

Surveillance 7j/7j et 24h/24h pour dysfonctionnement sur le réseau de collecte des eaux usées.

Pendant les heures ouvrées : 0134098550

En dehors des heures ouvrées : 09 77 401 119

III – BILAN FINANCIER 2019

* Les coûts mentionnés sur ce rapport, sont des coûts hors taxe et non actualisés.

	Quantité réalisée	Prix Unitaire	TOTAL
Curage des collecteurs d'eaux usées :	3 390,00	2,18	7 390,20
Curage des branchements particuliers :	0,00	14,00	0,00
Inspection télévisée des collecteurs d'eaux usées :	1 529,00	2,60	3 975,40
Inspection télévisée des branchements particuliers :	0,00	25,00	0,00
Intervention d'urgence :	1,00	235,00	235,00
Entretien des Déversoirs d'Orages sans dégrillage	48,00	78,00	3 744,00
Entretien des Déversoirs d'Orages avec dégrillage	26,00	117,00	3 042,00
Démontage et entretien des clapets anti retour :	0,00	113,10	0,00
SOUS TOTAL :			11 600,60 €
Curage et pompage du poste de refoulement PR7	2,00	820,00	1 640,00
Entretien et maintenance du poste de refoulement PR7 (forfait)	1,00	36 833,60	36 833,60
Curage et pompage du poste de refoulement PR8	2,00	820,00	1 640,00
Entretien et maintenance du poste de refoulement PR8 (forfait)	1,00	32 804,06	32 804,06
Curage et pompage du Bassin d'Orage	2,00	750,00	1 500,00
Entretien et maintenance du Bassin d'Orage (forfait)	1,00	4 731,28	4 731,28
SOUS TOTAL :			38 473,60 €
Enquête de branchement	5,00	50,39	251,95
Visites de conformité	109,00	103,33	11 262,97
SOUS TOTAL :			11 514,92 €
Travaux divers, petites réparations			
SOUS TOTAL :			43 440,10 €
Cout Hors-Taxes des travaux d'entretien pour la commune de Coye la Forêt :			105 029,22 €

Annexe1

	Rue		Gratuit	N° Dossier initial	
19-16	2 Rue de l'Abreuvoir	08-janv			
19-17	4 bis Route des Etangs de la Reine Blanche	08-janv			
19-18	13 Rue d'Hérivaux	08-janv			
19-41	35 Rue du Layon de l'Enclave	15-janv			Réseau Unitaire
19-45	Allée des Eboutures (bâ n°6)	16-janv			
19-57	38-40 Avenue de la Gare	22-janv			
19-77	2 Rue des Sablons	29-janv			Terrain vierge
19-109	14 Avenue des Bruyères	06-févr			GREU1 en infiltration
19-156	2 Allée des Eboutures		ASH	18-669	
19-161	1 Allée des Eboutures	26-févr			
19-171	3 bis Allée des Mésanges	27-févr			
19-177	9 Rue des Hetres	28-févr			Réseau Unitaire
19-178	13 Avenue du Bois Brandin	28-févr			EP dans EU
19-190	14 Impasse des Coutumes	05-mars			Paiement par virement
19-210	15 Quai du Chardonneret (log 3)	12-mars	PFAC		1 Logement sur 4 accessible
19-241	3 Allée des Margotins	19-mars	PFAC		
19-243	20 Vieux Chemin de Paris	19-mars			
19-254	63 Rue Blanche	21-mars			
19-274	8 Citée Salengro	27-mars			
19-285	23 Rue du Clos des Vignes	01-avr			
19-299	16 Rue de Layon de l'Enclave	03-avr			
19-300	1 Allée des Eboutures	03-avr			
19-325	22 Rue du Puits	10-avr			
19-326	8 Allée des Eboutures	10-avr			
19-327	10 Avenue des Bruyères	10-avr			
19-329	1 Avenue de la Gare	10-avr			
19-330	10 Allée des Eboutures	10-avr			
19-341	5 Allée des Margotins	15-avr	PFAC		
19-376	23 Rue Layon de l'Entrave	23-avr			
19-377	19 rue de l'Abreuvoir	23-avr			
19-383	18 Rue des Roncier	23-avr	CV	18-812	
19-385	72 Grande Rue	24-avr			
19-405	3 Allée des Eboutures	02-mai			
19-406	3 Allée des Eboutures	02-mai	voir 19-405		
19-409	10 Avenue des Bruyères	02-mai	CV	19-327	
19-432	3 Rue d'Hérivaux	09-mai			EP de la résidence dans EU

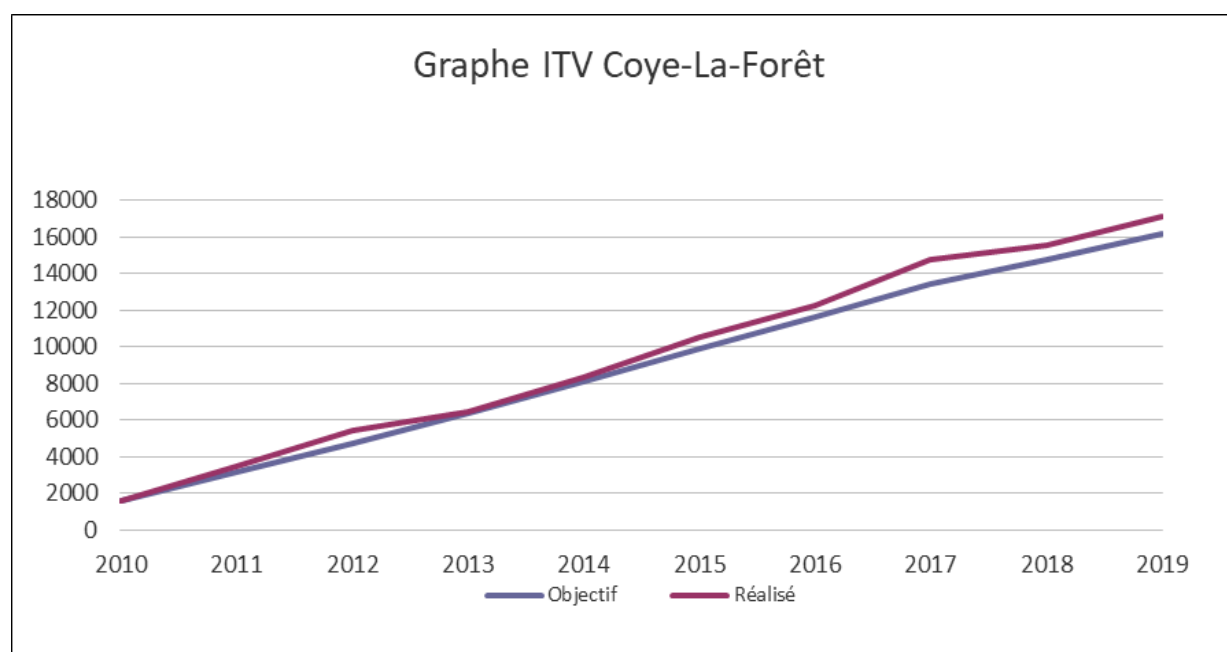
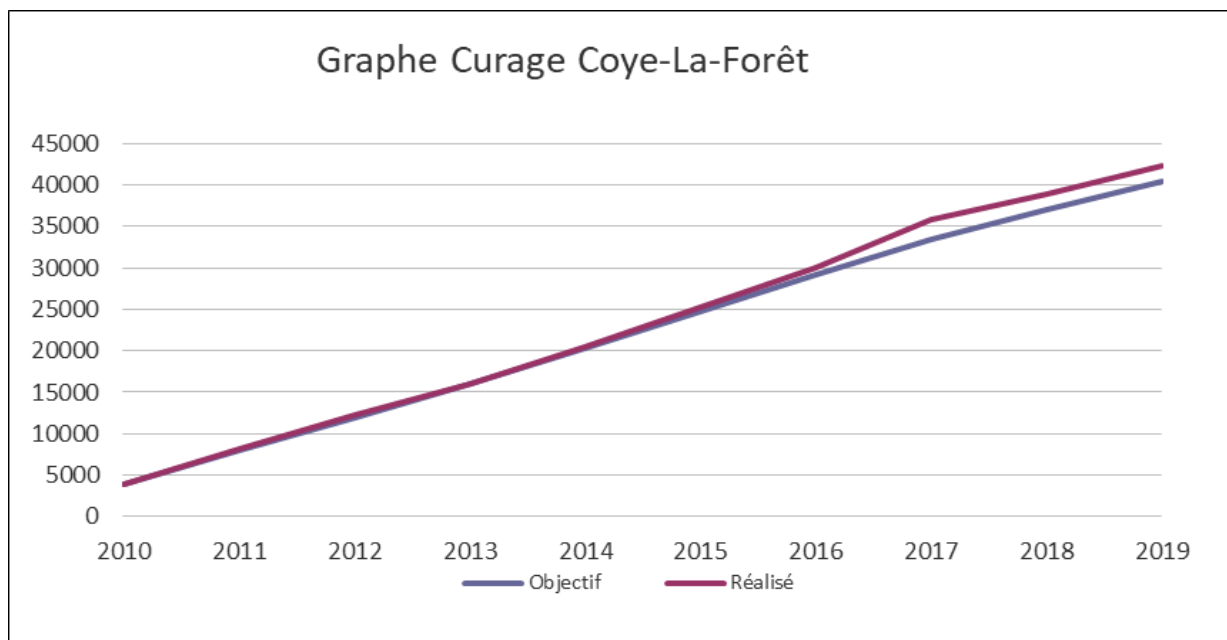
19-436	12 Allée des Eboutures	09-mai			
19-437	14 Impasse des Coutumes	09-mai			
19-442	39 B Grande Rue	14-mai			Restaurant
19-443	6 Rue du Regard	14-mai			EP dans EU
19-448	4 Grande Rue	15-mai			EU indéterminée
19-449	17 Avenue du Bois Brandin	15-mai			
19-464	14 Avenue des Bruyères	21-mai	CV	19-109	
19-468	9 Impasse aux Cerf	22-mai			
19-477	24 Rue du Regard	23-mai			
19-478	55 Rue du Clos des Vignes	23-mai			Evier sous-sol non raccordé
19-479	13 Avenue du Bois Brandin	23-mai	CV	19-178	
19-488	5 Rue du Roncier	28-mai			
19-500	4 Impasse de la Croix de Lude	29-mai			
19-510	67 Rue Blanche	04-juin			EP dans EU
19-511	1 Rue des Noistiers	04-juin			
19-513	1 Allée des Eboutures	04-juin			
19-519	23 Rue du Clos des Vignes	06-juin	CV	19-285	
19-520	45 Avenue de la Gare	06-juin			
19-530	10 Allée des Eboutures (appt B2)	11-juin			
19-544	5 Impasse du Clos Saint Antoine	14-juin			
19-547	31 Avenue de la Gare	17-juin	PFACu		
19-557	12 Allée des Eboutures	19-juin			
19-562	1 Rue de la Charmée	21-juin			
19-592	55 Rue du Clos des Vignes	28-juin	CV	19-478	
19-596	6 Allée des Margotins	01-juil	PFAC		
19-611	23 B Grande Rue	03-juil			
19-616	36 Rue du Regard	04-juil			
19-642	29 Avenue de la Gare	11-juil			
19-649	2 ET 4 Rue de Luzarches	11-juil			
19-671	4 Impasse de la Croix de Lude	17-juil	CV	19-500	
19-701	13 Rue de Luzarches	24-juil			
19-716	1 BIS Rue de Luzarches	25-juil			EP dans EU
19-728	6 Rue des Noisetiers	30-juil			
19-730	7 Rue de l'Abreuvoir	30-juil			Réseau unitaire
19-731	10 Rue du Poteau des ecouteurs	30-juil			Réseau unitaire
19-732	2 Allée des Eboutures	30/02			EP dans EU
19-743	21 Avenue du Bois Brandin	31-juil			
19-744	6 Place de la Mairie	31-juil			
19-745	10 Rue des Ormes	31-juil			
19-763	Allée des Eboutures	01-août	GRATU IT		2 GR et 1cep dans EU
19-770	23 Rue de la Gare	06-août			EU indéterminé
19-786	11 Rue de la Clairière	07-août			
19-800	7 Rue du Regard	08-août			
19-819	3 Rue d'Hérivaux	14-août			EP dans EU - Contrôle copro à prévoir

19-835	38/40 Avenue de la Gare (appartement n°24)	21-août			
19-837	3 Rue d'Hérivaux Appartement 14 Batiment A	21-août			EP dans EU
19-838	12 Cote de Bellevue	21-août			
19-842	38/40 Avenue de la Gare (bat 1 appartement 7)	21-août			
19-850	1 Rue de l'Abreuvoir (appartement n°3)	27-août			
19-851	1 rue de l'Abreuvoir	27-août			
19-864	3 Quai du Chardonneret	28-août			
19-880	73 Grande Rue	04-sept			1 siphon EU indéterminée
19-910	38/40 Avenue de la Gare	11-sept			
19-911	1 Allée des Eboutures	11-sept			Voir diag copro
19-919	12 allée des Ebouture (appart 3ème droite)	17-sept			
19-929	3 Avenue des Tilles	18-sept			
19-930	28 BIS Rue Blanche	18-sept			
19-949	6 Rue du Regard	24-sept	CV	19-443	
19-963	58 Grande Rue	25-sept			
19-964	11 Allée des Mésanges	25-sept			
19-970	7 Cote de Bellevue	26-sept			
19-1034	78 Grande Rue	17-oct			
19-1043	1 rue des Hêtres	22-oct			
19-1061	2 A Rue de la Clairière	23-oct			
19-1079	3 Rue d'Hérivaux	29-oct			EP dans EU
19-1080	82 Grande Rue	29-oct			
19-1081	2 Rue des Noisetiers	29-oct			
19-1088	20 rue du Roncier	30-oct			
19-1094	44 Grande Rue	31-oct			
19-1114	38/40 Avenue de la Gare (appt34)	06-nov			
19-1147	3 Rue d'Hérivaux	20-nov			EP dans EU
19-1190	40 Grande Rue	04-déc			Siphon EP dans EU
19-1191	1 Rue de l'Abreuvoir	04-déc			Grille EU non raccordé

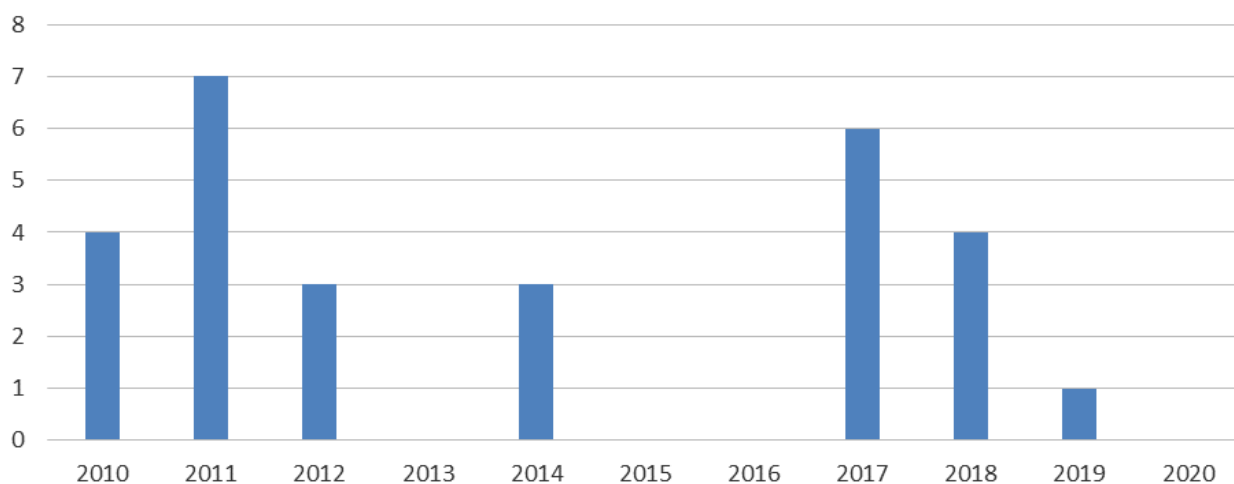
Annexe 2

Demande reçue le	N°	N° rue	Adresse de la construction	Objet de la demande
28-janv.-19	PC 060 172 19 T0002	50	grande rue	construction d'une maison individuelle
20-févr.-19	DP 060 172 19 T0005	4	allée des Margotins	division de terrain en vue de construire
3-mai-19	PC 060 172 19 T0003	19	Chemin des écureuils	Construction d'une maison individuelle
4-oct.-19	PC 060 172 19 T 0005	33	rue Blanche	création de 2 logements dans un bâtiment existant
22-oct.-19	DP 060 172 19 T0043	2	rue des sablons	rénovation d'une maison existante
4-nov.-19	DP 060 172 19 T0045	33	rue blanche	division de terrain en vue de construire

Annexe 3



Graphe Inter d'urgence Coye-La-Forêt



Coût des travaux d'entretien

